










LEGENDA:

-  Meja OPPN
-  Meja delnega OPPN

- | | |
|---|---|
|  | Kmetijske in gozdne površine |
|  | Vinogradi |
|  | Stanovanjska pozidava |
|  | Večje stavbne mase – tematsko tkivo |
|  | G2 – glavna cesta II. Reda – NM (REVOZ) – Metlika |

Vir GN: GEOS inženiring d.o.o., št.: GEOS-301/2022
datum: 21. 3. 2023

Vir AP: ACER Novo mesto d.o.o. ; št.: PR-18/2021
datum: oktober 2021

Naslov karte:	PRIKAZ VPLIVOV IN POVEZAV S SOSEDNIMI OBMOČJI						
Vsebina:	Delni OPPN Hrast pri Jugorju v enoti urejanja prostora HRA-5-OPPN						
Naročnik:	Privatni	Pripravljavec:	Občina Metlika, Mestni trg 24 8330 Metlika				
Izdelovalec:	SAPO d.o.o., Ulica pod lipo 15 8340 Črnomelj	Ident. št. 3793	Faza: Predlog				
Prostorski načrtovalec:	Danijela Kure Kastelc, univ. dipl. inž. arh.	PA PPN ZAPS 1559					
Sodelavec:	Matěj Kure, dipl. vizual. umet.						
Številka projekta:	OPPN-1/2023	Datum:	Marec 2025	Merilo:	1:1000	Številka risbe:	4